



GUÍA DOCENTE CURSO: 2017-18

DATOS BÁSICOS DE LA ASIGNATURA

Asignatura:	Sociedad y Medio Ambiente		
Código de asignatura:	45092210	Plan:	Grado en Ciencias Ambientales (Plan 2009)
Año académico:	2017-18	Ciclo formativo:	Grado
Curso de la Titulación:	2	Tipo:	Obligatoria
Duración:	Primer Cuatrimestre		

DISTRIBUCIÓN HORARIA DE LA ASIGNATURA SEGÚN NORMATIVA


Créditos:	6
Horas totales de la asignatura:	150
UTILIZACIÓN DE LA PLATAFORMA VIRTUAL:	Apoyo a la docencia

DATOS DEL PROFESORADO

Nombre	Hernández Porcel, María del Carmen Rosa		
Departamento	Dpto. de Geografía, Historia y Humanidades		
Edificio	Edificio Departamental de Humanidades y Ciencias de la Educación II (Edif. C) 2		
Despacho	37		
Teléfono	+34 950 015353	E-mail (institucional)	mcporcel@ual.es
Recursos Web personales	Web de Hernández Porcel, María del Carmen Rosa		

Puede verificar la autenticidad, validez e integridad de este documento en la dirección:
<https://verificarfirma.ual.es/verificarfirma/code/SUtrhH9mnrobovGatqSDZXA==>

Firmado Por	Universidad De Almeria		Fecha	19/09/2017
ID. FIRMA	blade39adm.ual.es	SUtrhH9mnrobovGatqSDZXA==	PÁGINA	1/5



SUtrhH9mnrobovGatqSDZXA==

ELEMENTOS DE INTERÉS PARA EL APRENDIZAJE DE LA ASIGNATURA

Justificación de los contenidos

SOCIEDAD Y MEDIO AMBIENTE es una asignatura obligatoria, perteneciente al Módulo 2 del Grado, denominado: "**Aspectos sociales del Medio Ambiente**", que se imparte en el segundo curso de la Titulación, cuyo contenido, en la Universidad de Almería, corresponde al de una Geografía Humana. Se pretende dotar al alumno de los conceptos y técnicas instrumentales propias de la Geografía Humana que serán básicos para cursar otras asignaturas de carácter territorial como: "Ordenación de Territorio y Urbanismo" (Modulo 4).

Materia con la que se relaciona en el Plan de Estudios

MODULO 2. "Aspectos sociales del Medio Ambiente".MATERIA: Sociedad y Medio Ambiente

MODULO 4. "Gestión, calidad, conservación y planificación ambiental". MATERIA: Conservación, planificación y gestión del medio rural y urbano.ASIGNATURA: Ordenación del Territorio y Urbanismo

Conocimientos necesarios para abordar la Asignatura

Conceptos básicos de la materia que se adquieren en niveles curriculares anteriores. Se recomienda el manejo de herramientas informáticas básicas: procesador de textos, hoja de cálculo (Excel), manejo de Internet...

Requisitos previos recogidos en la memoria de la Titulación

Ninguno

COMPETENCIAS

Competencias Generales

Competencias Transversales de la Universidad de Almería

- Comunicación oral y escrita en la propia lengua
- Habilidad en el uso de las TIC
- Trabajo en equipo
- Capacidad para aprender a trabajar de forma autónoma

Competencias Básicas

- Aplicación de conocimientos
- Habilidad para el aprendizaje

Competencias Específicas desarrolladas

- Capacidad de análisis y síntesis.
- Ser capaz de interpretar la diversidad y complejidad de los territorios y de las interrelaciones entre los procesos ambientales, económicos y sociales.
- Ser capaz de evaluar la interacción entre medio ambiente y dinámica social
- Ser capaz de evaluar la interacción entre medio natural y sociedad
- Ser capaz de participar en la planificación y desarrollo de políticas e iniciativas de educación ambiental

OBJETIVOS/RESULTADOS DEL APRENDIZAJE

El objetivo global de la asignatura será: 1) Analizar la dinámica demográfica y el problema de la relación población-recursos-medio ambiente. 2) Relacionar las actividades humanas a diversas escalas y sus impactos ambientales. 3) Conocer el proceso de generación de las actuales estructuras territoriales. 4) Apuntar vías alternativas a las actuales estructuras territoriales desde la óptica de mejorar su eficiencia ambiental.

Puede verificar la autenticidad, validez e integridad de este documento en la dirección:
<https://verificarfirma.ual.es/verificarfirma/code/SUtrhH9mnrobovGatqSDZXA==>

Firmado Por

Universidad De Almeria

Fecha

19/09/2017

ID. FIRMA

blade39adm.ual.es

SUtrhH9mnrobovGatqSDZXA==

PÁGINA

2/5



SUtrhH9mnrobovGatqSDZXA==

PLANIFICACIÓN

Temario

BLOQUE I. APROXIMACIÓN CONCEPTUAL: GEOGRAFÍA, MEDIO AMBIENTE Y DESARROLLO

Tema 1. Geografía y Medio Ambiente

Tema 2. Medio Ambiente y Desarrollo

BLOQUE II. DINÁMICA DEMOGRÁFICA. POBLACIÓN Y RECURSOS

Tema 3. Los desequilibrios en la distribución de la población

Tema 4. Dinámica natural: mortalidad, natalidad, fecundidad

Tema 5. Dinámica migratoria

Tema 6. Estructura demográfica: sexo, edad y actividad

Tema 7. Crecimiento demográfico. Población, recursos, medio ambiente

BLOQUE III. ACTIVIDADES EN EL MEDIO RURAL.

Tema 8. Paisajes rurales

Tema 9. Actividades agrarias y medio ambiente

BLOQUE IV. EL SISTEMA URBANO

Tema 10. el proceso de urbanización y sus implicaciones ambientales

Tema 11. La ciudad como ecosistema

Metodología y Actividades Formativas

GRUPO DOCENTE: 31 horas

Clases magistrales /Participativas: 31 horas

GRUPO DE TRABAJO/REDUCIDO: 14 horas

Realización de informes: 2 horas

Realización de ejercicios: 9 horas

Trabajo de campo: 3 horas

DESCRIPCIÓN DEL TRABAJO AUTÓNOMO DEL ALUMNO:

Trabajar el material presentado en el aula virtual y la bibliografía

Informe de trabajo de campo

Elaborar y presentar un tema

Actividades de Innovación Docente

Puede verificar la autenticidad, validez e integridad de este documento en la dirección:
<https://verificarfirma.ual.es/verificarfirma/code/SUtrhH9mnrobovGatqSDZXA==>

Firmado Por

Universidad De Almeria

Fecha

19/09/2017

ID. FIRMA

blade39adm.ual.es

SUtrhH9mnrobovGatqSDZXA==

PÁGINA

3/5



SUtrhH9mnrobovGatqSDZXA==

PROCEDIMIENTO DE EVALUACIÓN DE LAS COMPETENCIAS

Criterios e Instrumentos de Evaluación

1) De la materia teórica :

- Examen tipo test, con cuatro opciones de respuesta
- Trabajos de los alumnos/as individuales y colectivos sobre temas o aspectos parciales de los mismos
- Se valorará la asistencia activa a clase y el grado de participación en los debates y propuestas.

2) De la materia práctica (Sesiones de grupo reducido):

- Examen de Prácticas.
- Trabajos de prácticas
- Trabajo e Informe de campo.

Para aprobar la asignatura hay que superar de forma independiente la teoría y las prácticas con un 5.

Tanto en los trabajos de teoría como en práctica se aplicará lo recogido en el Capítulo 1 apartado 4 del Reglamento de Evaluación del Aprendizaje del Alumnado de la UAL: " En el proceso de realización de trabajo, éstos no podrán ser objeto de plagio ni de copia del realizado por otro u otra estudiante. El incumplimiento podrá anular la validez del trabajo para la evaluación de la asignatura.


En la calificación final de la asignatura el peso porcentual de cada actividad será el siguiente:

- Examen de teoría. 40 %
- Examen de prácticas: 25 %
- Trabajos de Prácticas y tareas: 10 %
- informe trabajo de campo. 20 %
- Asistencia y participación en clase y tareas realizadas. 5%

Mecanismos de seguimiento

- Asistencia a tutorías
- Alta y acceso al aula virtual
- Entrega de actividades en clase
- Entrega de actividades en tutorías
- Entrega de actividades en aula virtual

Puede verificar la autenticidad, validez e integridad de este documento en la dirección:
<https://verificarfirma.ual.es/verificarfirma/code/SUtrhH9mnrobvGatqSDZXA==>

Firmado Por	Universidad De Almeria	Fecha	19/09/2017
ID. FIRMA	blade39adm.ual.es	PÁGINA	4/5
			
SUtrhH9mnrobvGatqSDZXA==			

BIBLIOGRAFÍA

Bibliografía recomendada

Básica

- Claude Bertrand y Georges Bertrand. Geografía del medio ambiente. El sistema GTP: Geosistema, Territorio y Paisaje.. Universidad de Granada. 2006.
- Galiana, Luis y Vinuesa Angulo, Julio. Teoría y práctica para una ordenación racional del territorio. Síntesis. 2010.
- Manuel A. Zárate Martín. Glosario y Prácticas de Geografía Humana. Ramón Areces. 2006.
- Manuel A. Zárate Martín y M. Teresa Rubio Benito. Geografía Humana. Sociedad, Economía y Territorio. Ramón Areces. 2005.
- Naredo, José Manuel. Raíces económicas del deterioro ecológico y social. Siglo XXI de España editores. 2010.
- Vinuesa Angulo, Julio. Demografía: Análisis y proyecciones. Síntesis. 1999.

Complementaria

- Berque, A. El pensamiento paisajero. Biblioteca Nueva. 2009.
- Bosque J. (Editor). La perspectiva geográfica ante los retos de la sociedad y el medio ambiente en el contexto ibérico. Universidad de Alcalá de Henares. 2010.
- Condeso, Fernando. Desarrollo y Cohesión en la Península Ibérica. El cobre ediciones. 2010.
- Flores, José Abel (Editor). Cambio climático y sociedad. Universidad Internacional de Andalucía. 2010.
- García Barrón, Leoncio (Coord). Cambios climáticos y efectos ambientales. Universidad Internacional de Andalucía. 2010.
- García Mira, Ricardo y Vega Marcote, Pedro (Directores). Sostenibilidad, valores y cultura ambiental. Ediciones Pirámide. 2009.
- Jiménez Herrero, Luis (Director). Sostenibilidad en España. Atlas. Mundi-Prensa. 2010.
- Lawson, Nigel. Una mirada fría al calentamiento global. Gota a gota ediciones. 2009.
- López Trigal, Lorenzo. Diccionario de términos sobre la ciudad y lo urbano. Biblioteca Nueva. 2010.
- Martínez de Pisón, Eduardo (Editor). Los valores del paisaje. Universidad Autónoma de Madrid. 2009.
- Observatorio de la Sostenibilidad en España. Sostenibilidad local. Una aproximación urbana y rural. Mundi-Prensa Libros. 2008.
- Ochoa de la Torre, José Manuel. Ciudad, vegetación e impacto climático. El confort en los espacios urbanos.. Ediciones Eneida. 2009.
- Precedo Ledo, Andrés. Nuevas realidades territoriales para el siglo XXI. Síntesis. 2004.
- Ramón Tamames. Ecología y Desarrollo Sostenible. La polémica sobre los límites del crecimiento.. Alianza editorial. 1995.
- Ribón Sánchez, Lorenzo. Verdades y falsedades sobre el cambio climático. Universitat de Valencia. 2009.
- Soja, Edward. Postmetrópolis. Estudios críticos sobre las ciudades y sus regiones. Traficantes de sueños. 2008.
- Tohária, Manuel. El cambio climático y otros problemas de la Humanidad. Fundación ECOEM. 2010.
- Varios. Desarrollo rural sostenible. Un nuevo desafío. Mundi-Prensa Libros. 2008.
- Varios. La Convención Europea del Paisaje. Rev Cuadernos Geográficos nº 43. Universidad de Granada. Editorial. 2008.

Otra Bibliografía

Bibliografía existente en el Sistema de Información de la Biblioteca de la UAL


Puede ver la bibliografía existente en la actualidad en el Sistema de Gestión de Biblioteca consultando en la siguiente dirección:

<http://almirez.ual.es/search/e?SEARCH=SOCIEDAD Y MEDIO AMBIENTE>

DIRECCIONES WEB

- <http://www.ine.es>
Base de Datos Estadísticos. Demográficos, económicos, ambientales
- <http://www.ign.es/ign/layout/cartografiaEnsenanza.do>
Cartografía para la enseñanza
- <http://www.prb.org>
Population Reference Bureau. Población Mundial
- <http://earth.jsc.nasa.gov/sseop/efs/>
Imágenes de la tierra comentadas: paisajes, ciudades, regiones geográficas..

Puede verificar la autenticidad, validez e integridad de este documento en la dirección:
<https://verificarfirma.ual.es/verificarfirma/code/SUtrhH9mnrobvGatqSDZXA==>

Firmado Por	Universidad De Almería	Fecha	19/09/2017
ID. FIRMA	blade39adm.ual.es	PÁGINA	5/5
			
SUtrhH9mnrobvGatqSDZXA==			